







ВНЕСЕНИЕ ИЗМЕНЕНИЙ В ГЕНЕРАЛЬНЫЙ ПЛАН ГОРОДСКОГО ОКРУГА ФРЯЗИНО МОСКОВСКОЙ ОБЛАСТИ
ПРИМЕНИТЕЛЬНО К ЧАСТИ НАСЕЛЕННОГО ПУНКТА Г. ФРЯЗИНО

КАРТА ГРАНИЦ ТЕРРИТОРИЙ, ЗОН ОХРАНЫ И ЗАЩИТНЫХ ЗОН ОБЪЕКТОВ КУЛЬТУРНОГО НАСЛЕДИЯ

УСЛОВНЫЕ ОБОЗНАЧЕНИЯ



Границы

городского округа Фрязино Московской области

населенных пунктов (утверждённые) *

разработки генерального плана *

* Территории и объекты вне границ разработки отображены в информационных целях и не являются предметом утверждения настоящего генерального плана

земельных участков, поставленных на кадастровый учет

Функциональные зоны

Производственная зона

Планируемые функциональные зоны

ОБЪЕКТЫ КУЛЬТУРНОГО НАСЛЕДИЯ, ТЕРРИТОРИИ, ЗОНЫ ОХРАНЫ, ЗАЩИТНЫЕ ЗОНЫ ОБЪЕКТОВ КУЛЬТУРНОГО НАСЛЕДИЯ В ГРАНИЦАХ РАЗРАБОТКИ ГЕНЕРАЛЬНОГО ПЛАНА ОТСУТСТВУЮТ



Должность	ФИО	Подпись	Дата	Договор № 366-2025-Э от 21-07-2025			
Руководитель МГП	Богачев П.С.			Московская область, городской округ Фрязино			
Начальник отдела № 3 МГП	Макаров Н.В.						
Начальник отдела № 1 МГП	Хирин Н.В.						
Вед. инженер отдел № 1 МГП	Бахмутова К.В.			Внесение изменений в генеральный план городского округа Фрязино Московской области применительно к части населенного пункта г. Фрязино	Стадия	Лист	Листов
					ГП	2.10	1
					НИИПИ градостроительства ГАОУ МО «НИИПИ градостроительства»		
				Карта границ территорий, зон охраны и защитных зон объектов культурного наследия Масштаб 1:10000			
Проверил	Макаров Н.В.						